



ВНЕСЕНИЕ ИЗМЕНЕНИЙ В ГЕНЕРАЛЬНЫЙ ПЛАН ОДИНЦОВСКОГО ГОРОДСКОГО ОКРУГА МОСКОВСКОЙ ОБЛАСТИ, ЗА ИСКЛЮЧЕНИЕМ ТЕРРИТОРИИ БЫВШЕГО ГОРОДСКОГО ОКРУГА ЗВЕНИГОРОД МОСКОВСКОЙ ОБЛАСТИ, ПРИМЕНИТЕЛЬНО К ЗЕМЕЛЬНОМУ УЧАСТКУ С КАДАСТРОВЫМ НОМЕРОМ 50:20:0041009:1680

КАРТА ГРАНИЦ НАСЕЛЕННЫХ ПУНКТОВ, ВХОДЯЩИХ В СОСТАВ ГОРОДСКОГО ОКРУГА,
ПРИМЕНИТЕЛЬНО К ЗЕМЕЛЬНОМУ УЧАСТКУ С КАДАСТРОВЫМ НОМЕРОМ 50:20:0041009:1680




УСЛОВНЫЕ ОБОЗНАЧЕНИЯ

Границы

-  разработки генерального плана
(земельный участок с кадастровым номером 50:20:0041009:1680)
-  населенных пунктов (утвержденные)*

Функциональные зоны (планируемые)

-  Зона объектов отдыха и туризма

*Отображены в информационных целях,
не подлежат утверждению в составе генерального плана

**Земельный участок с кадастровым номером 50:20:0041009:1680
расположен вне границ населенных пунктов**

Должность	ФИО	Подпись	Дата	Договор № 137-2023 от 14.09.2023			
Руководитель ЦОГД	Богачев П.С.			Московская область, Одинцовский городской округ			
Начальник ОПГП ЦОГД	Макаров Н.В.						
Вед. инженер ОПГП ЦОГД	Кимяева Е.В.						
				Внесение изменений в генеральный план Одинцовского городского округа Московской области, за исключением территории бывшего городского округа Звенигород Московской области, применительно к земельному участку с кадастровым номером 50:20:0041009:1680	Стадия	Лист	Листов
						1	2
Проверил	Макаров Н.В.			Карта границ населенных пунктов, входящих в состав городского округа, применительно к земельному участку с кадастровым номером 50:20:0041009:1680. М 1:10000	НИ и ПИ градостроительства ГАУ МО "НИИПИ градостроительства"		